





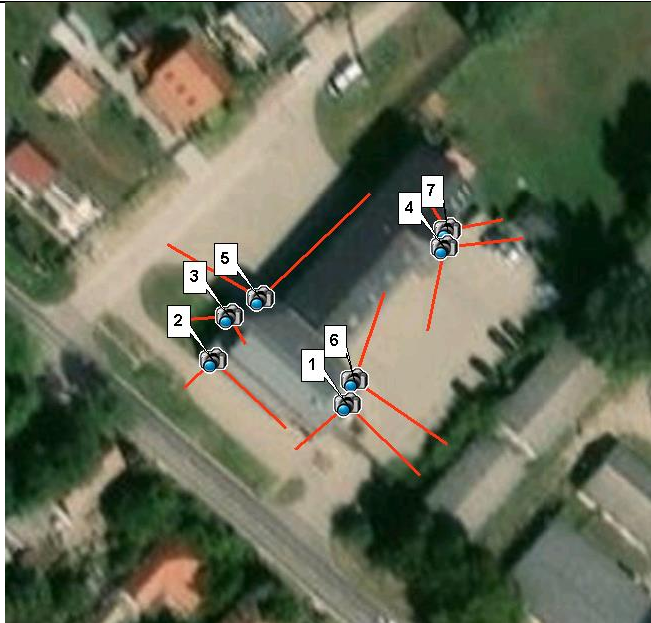
**A PEST VMKI fenntartásában és kezelésében lévő épületekben és épületeken az alábbi helyszíneken kerültek elhelyezésre kamerák:**

objektum	megnevezés	elhelyezés	adatkezelés célja
Cegléd KvK - HTP	Fix kamera, Vízszintes látószög kb 70 fok, személyzeti és ügyfélbejáratnál, a bejárat ajtó belépési területe és a belépés előtti kb. 1 méter távolságig	beltéri	biztonság
Cegléd KvK - HTP	Fix kamera, Vízszintes látószög 120 fok, teherkapunál, kerítés tetejéről a kapura néz, a közterületen az ingatlan határán túl kb. 3 méter rálátással	Jelenlegi kültér (GPS: 47,174977; 19,807562) Tervezett (GPS: 47,174864; 19,807514)	vagyonvédelem
Cegléd KvK - HTP	Fix kamera, Vízszintes látószög 120 fok, udvar 1, az udvar megfigyelésére a közterület határáig	kültér (GPS:47,174658; 19,807899)	vagyonvédelem
Cegléd KvK - HTP	Fix kamera, Vízszintes látószög 120 fok, udvar 2, az udvar megfigyelésére a közterület határáig	kültér (GPS: 47,174685; 19,807833)	vagyonvédelem
Cegléd KvK - HTP	Fix kamera, Vízszintes látószög 120 fok, I. szertár kamera 1, a szertár megfigyelésére	beltéri	vagyonvédelem
Cegléd KvK - HTP	Fix kamera, Vízszintes látószög 120 fok, I. szertár kamera 2, a szertár megfigyelésére	beltéri	vagyonvédelem
Cegléd KvK - HTP	Fix kamera, Vízszintes látószög 120 fok, II. szertár kamera 1, a szertár megfigyelésére	beltéri	vagyonvédelem
Cegléd KvK - HTP	Fix kamera, Vízszintes látószög 120 fok, II. szertár kamera 2, a szertár megfigyelésére	beltéri	vagyonvédelem
Cegléd KvK - HTP			


objektum	megnevezés	elhelyezés	adatkezelés célja
Cegléd KVK Nagykátá HTP	Fix kamera, látószöge vízszintesen kb: 70 °. Az épület ÉK-i homlokzatán van, az udvaron lévő személygépjármű tárolót látja, közterületre nem lát rá.	Kültéri (gps koordináta: 47.40967, 19.73921)	Vagyonvédelem
Cegléd KVK Nagykátá HTP	Fix kamera, látószöge vízszintesen kb: 80 °. Az épület ÉK-i homlokzatán van, az udvar hátsó részét veszi, látja a kapukat és az utca egy jelentős részét is.	Kültéri (gps koordináta: 47.40973 19.73907)	Vagyonvédelem
Cegléd KVK Nagykátá HTP	Fix kamera, látószöge vízszintesen kb: 80 ° az ÉK-i homlokzaton van, a Tűzoltóság udvarát és a két hátsó kaput látja. A kapuk szerkezetéből adódóan jelentősen kilát a közterületre is.	Kültéri (gps koordináta: 47.40958 19.73945)	Vagyonvédelem
Cegléd KVK Nagykátá HTP	Fix kamera, látószöge Kb: 30°, az épület ÉK-i hátsó homlokzati részét veszi, ahol egy udvar felől bejárat is van. Közterületre nem lát ki.	Kültéri ( gps koordináta:47.4 0953 19.73959	Vagyonvédelem
Cegléd KVK Nagykátá HTP	Fix kamera, látószöge Kb: 80° az épület fő DNY-i homlokzati részére van telepítve a szertárak előtti utcafrontot veszi, kilát az úttestre és az úttest mellett lévő parkolóra.	Kültéri ( gps koordináta:47.4 0956, 19.73908	Vagyonvédelem
Cegléd KVK Nagykátá HTP	Fix kamera, látószöge kb: 90°, az épülettől elkülönülve, a fizikai telekhatáron kívül, a Tűzoltósághoz tartozó gépjárműparkolót veszi. Egy villanyoszlopra ven telepítve.	Kültéri ( gps koordináta:47.4 0972, 19.73883	Vagyonvédelem
Cegléd KVK Nagykátá HTP	Fix kamera látószöge kb: 40°, épületen belül a szertárban van telepítve.	Beltéri	Vagyonvédelem
Cegléd KVK Nagykátá HTP	Fix kamera látószöge kb: 40°, épületen belül a szertárban van telepítve.	Beltéri	Vagyonvédelem
Cegléd KVK Nagykátá HTP			


Objektum	Megnevezés	elhelyezés	adatkezelés célja
Gödöllő KvK- HTP	Kamera-1 a hátsó gépkocsibejárat kapuja	Hátsó kapu	Beléptetés/biztonság
Gödöllő KvK- HTP	Kamera-2	Szertáron belül	Vagyonvédelem
Gödöllő KvK- HTP	Kamera-3	Főbejárat	Beléptetés/biztonság
Gödöllő KvK- HTP	Kamera-4 a vonulási irányban biztosítja riasztáskor a kihajtást	Első szertárkapuk	Biztonság
Gödöllő KvK- HTP			

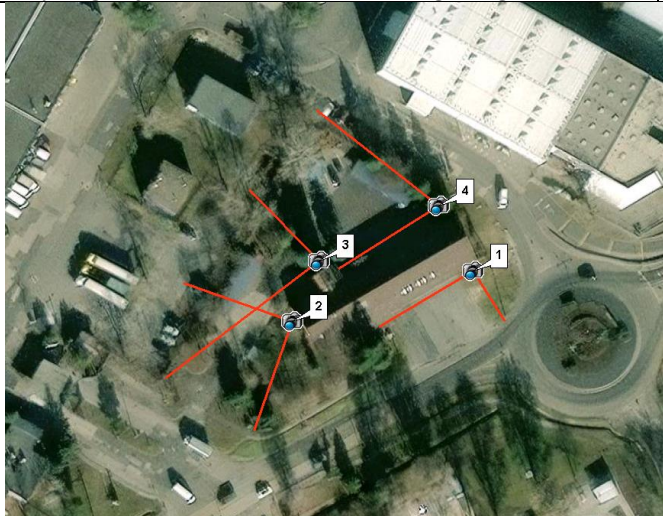
Objektum	Megnevezés	Elhelyezés	adatkezelés célja
Monor KvK-Dabas HTP	fix kamera; 120° látószög, hátsó nagykapu kifelé irányban a közterületet is látja	kültér	biztonság
Monor KvK-Dabas HTP	fix kamera; 120° látószög, hátsó szerállítások felett a hátsó udvart látja	kültér	biztonság
Monor KvK-Dabas HTP	fix kamera; 120° látószög, laktanya Szent István úti homlokzati részén, a szertár ajtókat, a laktanya személybejáratát és a közterületet is látja	kültér	biztonság
Monor KvK-Dabas HTP	fix kamera; 120° látószög, szertár közepén a gépműfecskenedők és a vízszállító hátsó részeit látja beltér biztonság	beltéri	biztonság
Monor KvK-Dabas HTP			

Objektum	Megnevezés	Elhelyezés	adatkezelés célja
Monor KvK-Monor HTP	fix kamera; 105° látószög, udvari kapu, közterületet is látja	kültéri	biztonság
Monor KvK-Monor HTP	fix kamera; 105° látószög, utcafront (Péteri u.), közterületet is látja	kültéri	biztonság
Monor KvK-Monor HTP	fix kamera; 105° látószög, utcai személy bejáró (Péteri u.), közterületet is látja	kültéri	biztonság
Monor KvK-Monor HTP	fix kamera; 105° látószög, belső udvar	kültéri	biztonság
Monor KvK-Monor HTP	fix kamera; 105° látószög, utcafront (Holdsugár u.)	kültéri	biztonság
Monor KvK-Monor HTP	fix kamera; 105° látószög, belső udvar, szertárkapuk	kültéri	biztonság
Monor KvK-Monor HTP	fix kamera; 105° látószög, hátsó udvari személy bejáró	kültéri	biztonság
Monor KvK-Monor HTP	fix kamera; 105° látószög, szertár (utcafront)	beltéri	biztonság
Monor KvK-Monor HTP	fix kamera; 105° látószög, szertár (udvar felőli oldala)	beltéri	biztonság
			

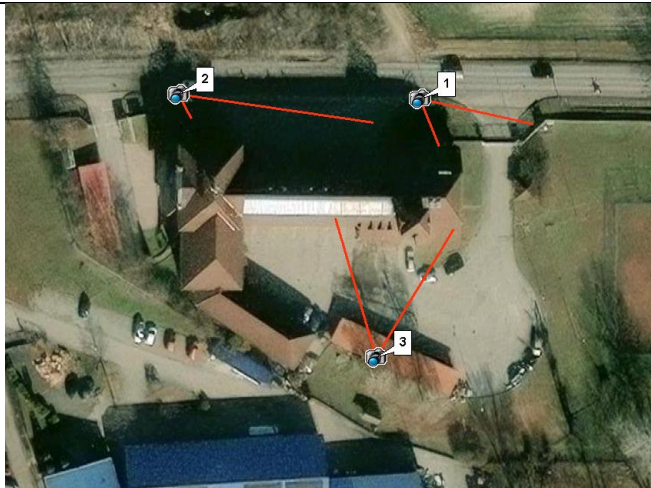


Objektum	Megnevezés	elhelyezés	adatkezelés célja
Vác Kvk-Vác HTP	Utca külső bal	kültéri	biztonság
Vác Kvk-Vác HTP	Utca külső jobb	kültéri	biztonság
Vác Kvk-Vác HTP	Hátsó kapu	kültéri	biztonság
Vác Kvk-Vác HTP	Bejárat	kültéri	biztonság
Vác Kvk-Vác HTP	Szertár belső bal	beltéri	biztonság
Vác Kvk-Vác HTP	Szertár belső jobb	beltéri	biztonság
Vác Kvk-Vác HTP	Dohányzó	kültéri	biztonság
Vác Kvk-Vác HTP	Udvar	kültéri	biztonság
Vác Kvk-Vác HTP			

Objektum	Megnevezés	Elhelyezés	Adatkezelés célja
Érd KvK - ÉRD HTP	Első kapu Fix kamera; Vízszintes látószög: 85°; Első kaput veszi a telek határáig KvK épület utcafront felőli homlokzatán kb. 4 méter magasságban A bejárati ajtó feliratozva: kamerával megfigyelt terület!	Kültér	Vagyonvédelem
Érd KvK - ÉRD HTP	Udvar 1. Fix kamera; Vízszintes látószög: 90°; Udvar középső részét, parkolót veszi a telek határáig KvK épület udvar felőli homlokzatán kb. 4 méter magasságban	Kültér	Vagyonvédelem
Érd KvK - ÉRD HTP	Udvar 2. Fix kamera; Vízszintes látószög: 45°; Udvar hátsó részét, parkolót, teherkaput veszi a közterület határáig, HTP épület udvar felőli oldalsó homlokzatán kb. 5 méter magasságban	Kültér	Vagyonvédelem
Érd KvK - ÉRD HTP	Héja utca felőli oszlopra rögzített kamera Fix kamera; Vízszintes látószög: 60°; II.-V.-ig szertárkapukat kívülről, hátsó teherkaput veszi a közterület határáig; HTP épület melletti oszlopon kb. 5 méter magasságban	Kültér	Vagyonvédelem
Érd KvK - ÉRD HTP	I-es szerállás Fix kamera; Vízszintes látószög: 30°; I-es szertárkapu belülről és a szer elejét veszi I-es szerállás falára 4 méter magasan	Beltéri	Vagyonvédelem
Érd KvK - ÉRD HTP	VI-os szerállás Fix kamera; Vízszintes látószög: 30°; VI-os szertárkapu belülről és a szer elejét veszi VI-os szerállás falára 4 méter magasan	Beltéri	Vagyonvédelem
Érd KvK - ÉRD HTP	II-V-ös szerállás Fix kamera; Vízszintes látószög: 30°; II-V-ig szertárkapu belülről és a szerek elejét veszi II-es szerállás falára 4 méter magasan	Beltéri	Vagyonvédelem
Érd KvK - ÉRD HTP	II-V-ös szerállás Fix kamera; Vízszintes látószög: 30°; II-V-ig szertárkapu belülről és a szerek elejét veszi V-ös szerállás falára 4 méter magasan	Beltéri	Vagyonvédelem
Érd KvK - ÉRD HTP			

Objektum	Megnevezés	Elhelyezés	Adatvédelem célja
Érd KvK - Törökbálint KVŐ	Szertár - Utcafronti Fix kamera; Vízsíntes látószög: kb. 90°; Az utcafronti szertárkapukat és az előttük található területet valamint az épület főbejáratát a kerítésig veszi. A KVŐ. Épületének DK-i utcafronti homlokzatán kb. 3,5 m magasságban	Kültér	Vagyonvédelem
Érd KvK - Törökbálint KVŐ	Udvari bejárat Fix kamera; Vízsíntes látószög: kb. 90°; A hátsó-külső udvari területet és az udvari bejáratot a kerítés vonaláig veszi. A KVŐ. Épületének DNY-i homlokzatán kb. 4,5 m magasságban	Kültér	Vagyonvédelem
Érd KvK - Törökbálint KVŐ	Belső Kapu Fix kamera; Vízsíntes látószög: kb. 90°; A külső és belső udvar egy részét és a külső és belső udvart elválasztó kaput veszi. KVŐ tömlőtornyának ÉNY-i homlokzatán kb. 4 méter magasságban	Kültér	Vagyonvédelem
Érd KvK - Törökbálint KVŐ	Belső udvar Fix kamera; Vízsíntes látószög: kb. 90°; A belső udvar területét és a parkolót veszi a közterület határáig KVŐ. Épületének ÉNY-i udvar felőli homlokzatán kb. 3,5 méter magasságban	Kültér	Vagyonvédelem
Érd KvK - Törökbálint KVŐ	Szertár - Védőruha tároló Fix kamera; Vízsíntes látószög: kb. 90°; A szertár utcafronti bejáratait és a szertár első belső területét D-i irányba A szertárból nyíló védőruha tároló bejárata felett kb. 3,5 m magasságban	Beltér	Vagyonvédelem
Érd KvK - Törökbálint KVŐ	Szertár - Ügyelet Fix kamera; Vízsíntes látószög: kb. 90°; A szertár utcafronti bejáratait és a szertár első belső területét É-i irányba; Az ügyeleti helyiség szertárba nyíló ablaka felett kb. 3,5 m magasságban	Beltér	Vagyonvédelem
Érd KvK - Törökbálint KVŐ	Szertár - 1 szerállás hátsó Fix kamera; Vízsíntes látószög: kb. 90°; A szertár udvarfronti bejáratait és a szertár hátsó belső területét D-i irányba. Az 1. szerállás hátsó DNY-i falán kb. 3,5 méter magasságban	Beltér	Vagyonvédelem
Érd KvK - Törökbálint KVŐ	Szertár - Műhely Fix kamera; Vízsíntes látószög: kb. 90°; A szertár udvarfronti bejáratait és a szertár hátsó belső területét É-i irányba. A szertárból nyíló műhely helyiség bejárata felett kb. 3,5 m magasságban	Beltér	Vagyonvédelem
Érd KvK - Törökbálint KVŐ			



Objektum	Megnevezés	Elhelyezés	Adatvédelem célja
Érd KvK - Szigetszentmiklós HTP	Hátsó kapu Fix kamera; Vízszintes látószög: 180°; Hátsó nagy toló kaput veszi, a közterület határáig. Ingatlan határon belüli oszlopon van, kb. 5 méter magasságban	Kültér	Vagyonvédelem
Érd KvK - Szigetszentmiklós HTP	Vonulási irány Fix kamera; Vízszintes látószög: 180°; A 7. db. gépkocsi kijárót veszi a közterület határáig. Ingatlan határon belüli oszlopon van, kb. 5 méter magasságban	Kültér	Vagyonvédelem
Érd KvK - Szigetszentmiklós HTP	Gépjármű mosó Fix kamera; Vízszintes látószög: 180°; A gépjármű mosó állást, a 7.hátsó kaput veszi. Ingatlan határon belüli oszlopon van, kb. 5 méter magasságban	Kültér	Vagyonvédelem
Érd KvK - Szigetszentmiklós HTP	Személybejárat és aula az első belső parkoló felől Fix, (un. buborék') kamera; Vízszintes látószög: 180°; HTP személybejárat az első parkoló felől, beltéri kamera, a teljes aulát és az épületbe érkezőket veszi	Beltér	Beléptetés/Biztonság
Érd KvK - Szigetszentmiklós HTP			
Pest VMKI IIK	1. Pest VMKI I. emelet 120-121. IIK szoba belső figyelésére a 120. szoba jobb első sarkában a mennyezet alatt. Offline használat.	Beltér	Biztonság
Pest VMKI IIK	2. Pest VMKI I. emelet 120.-121. IIK szoba folyosó bejárati ajtajainak a figyelésére. Offline használat.	Beltér	Biztonság

A kamerás megfigyelőrendszer üzemeltetője a Pest VMKI székhelyén az I.em. folyosó, valamint a 120-121 szobák kamerái tekintetében az Informatikai Osztály, a helyi szerveknél a helyi szerv vezetője, vagy az általa erre munkakörénél fogva kijelölt személy, üzemeltetője a Pest VMKI Gazdasági Igazgató-helyettesi Szervezete.